

Sutartiniai ženklai

- piketai
- Pralaidos
- Prižiūrimi melioracijos statiniai - 8076 m
- G (t.pk. 2+34-39+65) - 3731 m
- G-1(2) (t.pk. 0+00-20+27) - 2027 m
- G-4(1) (t.pk. 0+00-5+12) - 512 m
- D-1 (t.pk. 0+00-18+06) - 1806 m



6079500

6079000


6079500

6079000

Dūkštų sen.







Geišiškės k.v.

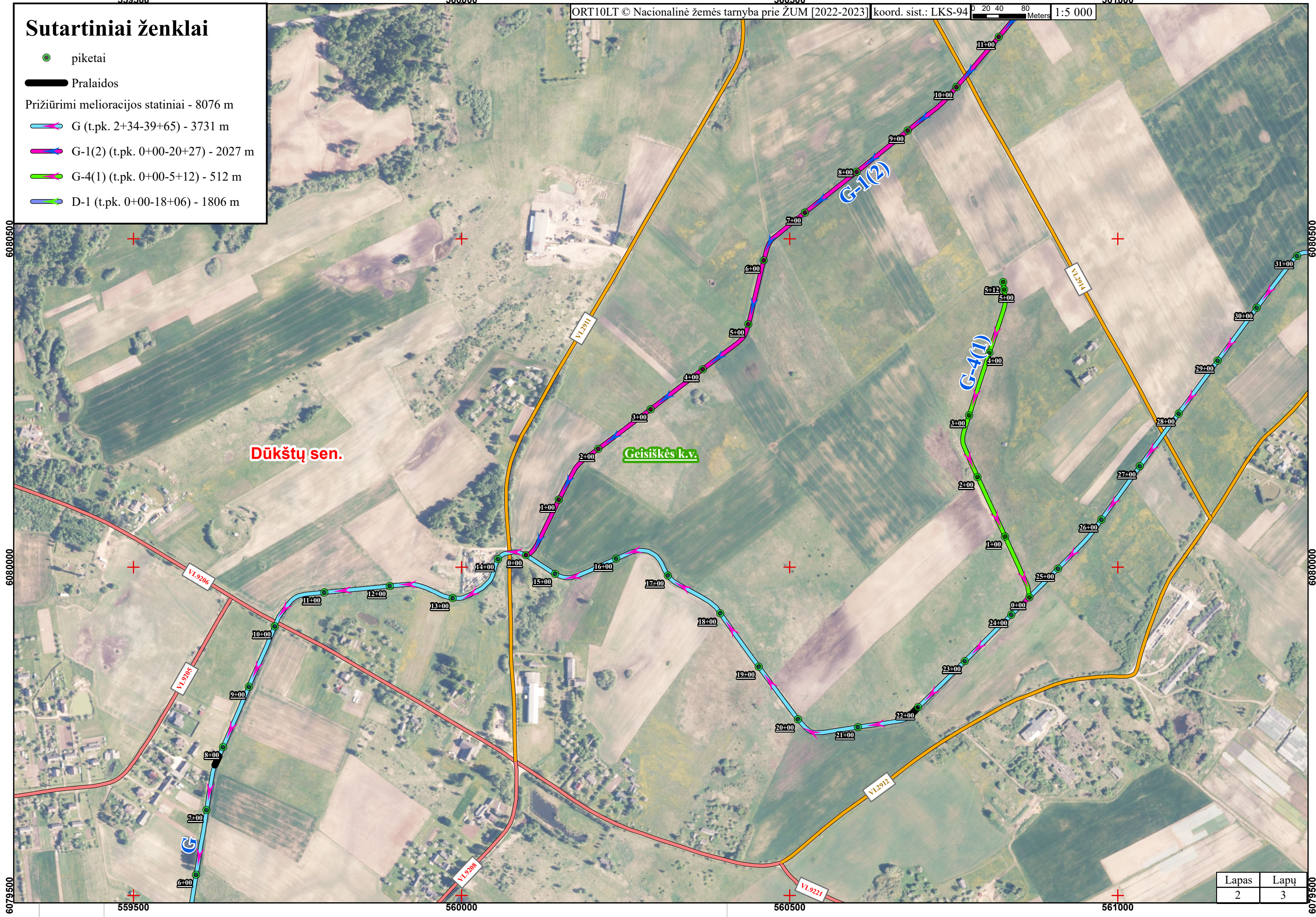
D-1

<div><div>VILNIAUS RAJONO SAVIVALDYBĖS ADMINISTRACIJA</div></div>	Objekto vieta: Vilniaus r., Dūkštų sen., Airėnų I k., Airėnų II k., Geišiškių k., Antakalnių k. ir Balčiūniškių k. (Geišiškių k.v. melioracijos projektai: Nr. 2 1967, Nr. 5 1974 m., Nr. R2 1987 m., Nr. 12 1987 m.)			
	Projekto pavadinimas: Vilniaus r., Geišiškių k.v. melioracijos griovių priežiūros darbai			
Atestato Nr. S-550-PmAMT	Pareig. Žemės ūkio sk. vedėjas	V. Pavardė R. Narunec	Parašas	Data 2025-12-14
mg. dipl. Nr. 001583	Žemės ūkio sk. vyr. spec.	P. Kranauskas		2025-12-14
Etapas PRIEŽ.	Atsakingas: Žemės ūkio skyrius			
Melioracijos statinių pavadinimai: G (t.pk. 2+34-39+65) - 3731 m, G-1(2) (t.pk. 0+00-20+27) - 2027 m, G-4(1) (t.pk. 0+00-5+12) - 512 m ir D-1 (t.pk. 0+00-18+06) - 1806 m Iš viso - 8076 m				Laida
				0
M 1:5000				Lapas
				1
				Lapų
				3









# Sutartiniai ženklai

-  piketai
-  Pralaidos
- Prižiūrimi melioracijos statiniai - 8076 m
-  G (t.pk. 2+34-39+65) - 3731 m
-  G-1(2) (t.pk. 0+00-20+27) - 2027 m
-  G-4(1) (t.pk. 0+00-5+12) - 512 m
-  D-1 (t.pk. 0+00-18+06) - 1806 m





# Sutartiniai ženklai

-  piketai
-  Pralaidos
- Pržiūrimi melioracijos statiniai - 8076 m
-  G (t.pk. 2+34-39+65) - 3731 m
-  G-1(2) (t.pk. 0+00-20+27) - 2027 m
-  G-4(1) (t.pk. 0+00-5+12) - 512 m
-  D-1 (t.pk. 0+00-18+06) - 1806 m

